

«СОГЛАСОВАНО»
Глава Администрации
Железнодорожного района
г.Пензы
_____/А.А.Шулькин/

« ____ » _____ 2022 г.

«УТВЕРЖДАЮ»
Заведующий МБДОУ ДС № 57
г.Пензы
_____/Е.Е.Гладилина/

« ____ » _____ 2022 г.

«СОГЛАСОВАНО»
Начальник ОГИБДД УМВД
России по г. Пенза
_____/П.Н. Рудняев/

« ____ » _____ 2022 г.

ПАСПОРТ

дорожной безопасности образовательной организации

МБДОУ ДС №57 г. Пензы

(наименование образовательной организации)

Общие сведения

Муниципальное бюджетное дошкольное образовательное учреждение
детский сад №57 г. Пензы «Матрёшка»

(Полное наименование образовательной организации)

Тип образовательной организации дошкольное образование

Юридический адрес: 440023 г. Пенза, ул. Ново-Казанская, 10б

Фактический адрес: 440023 г. Пенза, ул. Ново-Казанская, 10б

Руководители образовательной организации:

Директор (заведующий) Гладилина Елена Евгеньевна 69-53-04
(фамилия, имя, отчество) (телефон)

Заместитель директора
по воспитательной и
методической работе Ежова Лариса Васильевна 69-53-05
(фамилия, имя, отчество) (телефон)

Ответственные работники
муниципального органа
образования Главный специалист Управления
образования города Пензы Чернова Е.Н.
(должность) (фамилия, имя, отчество)
56-15-00
(телефон)

Ответственные от
Госавтоинспекции инспектор по пропаганде
БДД УГИБДД Сатыренко О.А.
(должность) (фамилия, имя, отчество)
59-90-16
(телефон)

Ответственные работники
за мероприятия по профилактике
детского травматизма Заместитель заведующего
(должность)
Ежова Л.В. 69-53-05
(фамилия, имя, отчество) (телефон)

Руководитель или ответственный
работник дорожно-эксплуатационной
организации, осуществляющей
содержание улично-дорожной
сети (УДС)* _____
(фамилия, имя, отчество) (телефон)

* Дорожно-эксплуатационные организации, осуществляющие содержание УДС и ТСОДД, несут ответственность в соответствии с законодательством Российской Федерации (Федеральный закон «О безопасности дорожного движения» от 10 декабря 1995 г. № 196-ФЗ, Кодекс Российской Федерации об административных правонарушениях, Гражданский кодекс Российской Федерации)

Количество обучающихся (учащихся, воспитанников) 406

Наличие уголка по БДД нет
(если имеется, указать место расположения)

Наличие класса по БДД нет
(если имеется, указать место расположения)

Наличие автогородка (площадки) по БДД нет

Наличие автобуса в образовательной организации нет
(при наличии автобуса)

Владелец автобуса _____
(ОО, муниципальное образование и др.)

Время занятий в образовательной организации:

1-ая смена: 7 час. 00 мин. – 19 час. 00 мин. (период)

Телефоны оперативных служб:

01 МЧС

02 полиция

03 скорая помощь

112 экстренный вызов

Содержание

I. План-схемы образовательной организации (сокращение – ОО).

1. Район расположения образовательной организации, пути движения транспортных средств и детей вблизи образовательной организации.

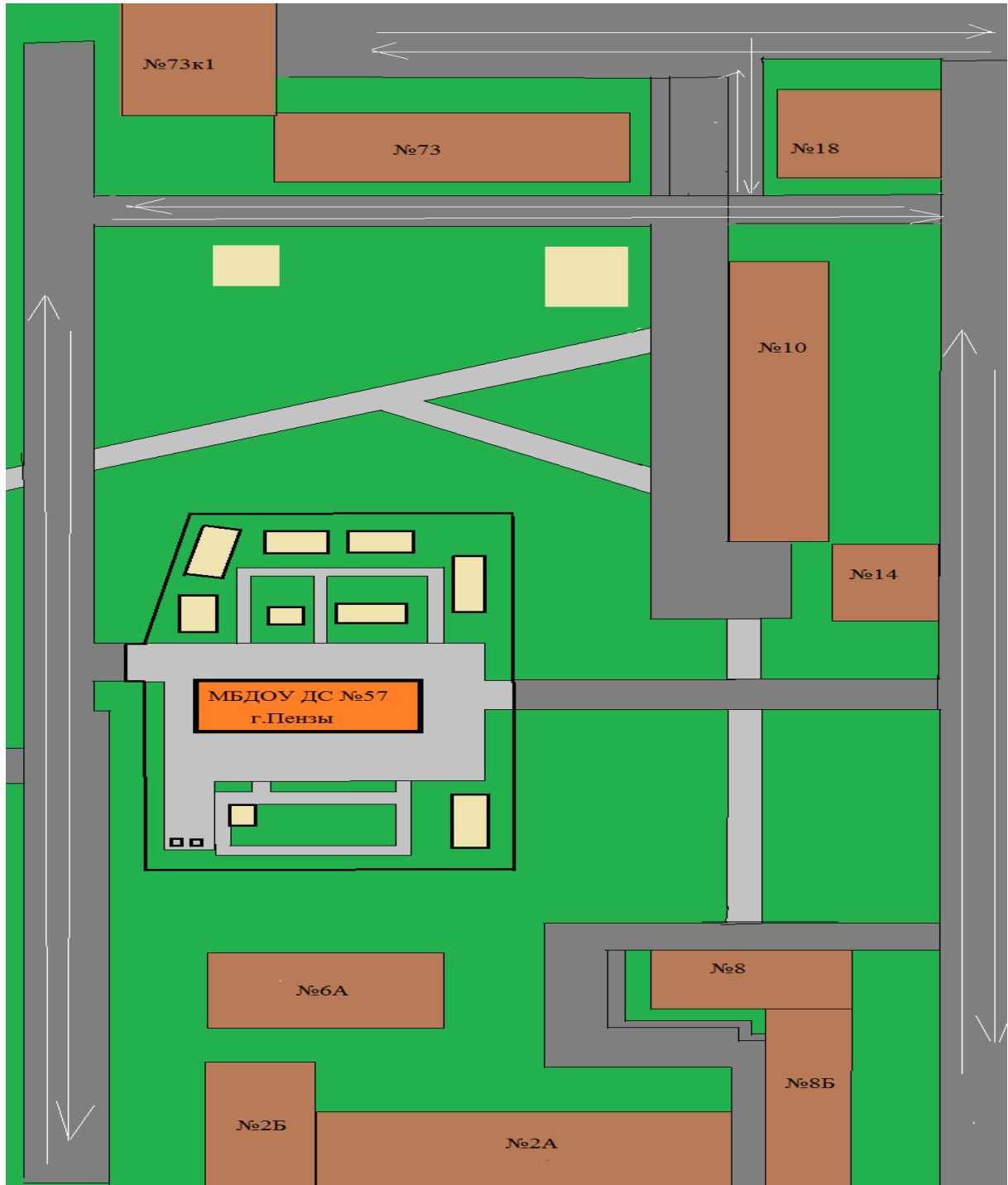
II. Приложения.

1. План-схема организации дорожного движения в непосредственной близости от образовательного учреждения с размещением соответствующих технических средств, маршруты движения детей и расположение парковочных мест.


2. План-схема путей движения транспортных средств к местам разгрузки/ погрузки и безопасных путей передвижения детей по территории образовательной организации.

I. План-схемы образовательной организации

1. Район расположения образовательной организации, пути движения транспортных средств и детей вблизи образовательной организации.
Образец схемы



- здание образовательного учреждения
- жилая застройка
- тротуар
- проезжая часть
- нежилые постройки

 движение транспортных средств и детей

Рекомендации к составлению план-схемы района расположения образовательной организации

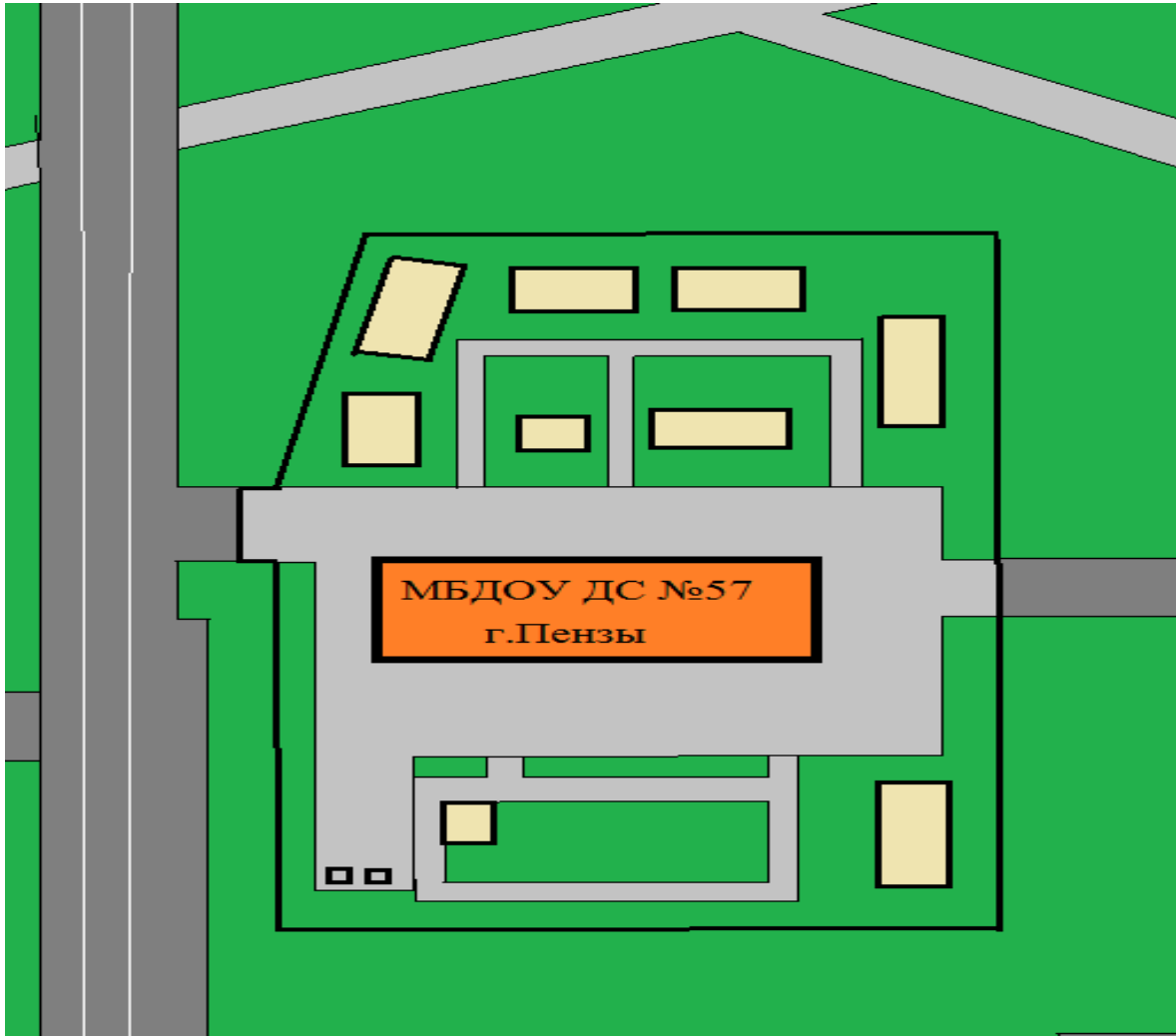
1. Район расположения образовательной организации определяется группой жилых домов, зданий и улично-дорожной сетью;
2. Территория, указанная на схеме, включает:
 - образовательную организацию;
 - жилые дома, в которых проживает большая часть детей данной образовательной организации;
 - автомобильные дороги и тротуары.
3. На схеме обозначены:
 - расположение жилых домов, зданий и сооружений;
 - сеть автомобильных дорог;
 - пути движения транспортных средств и детей;
 - названия улиц и нумерация домов.

Схема необходима для общего представления о районе расположения образовательной организации.

Приложения

1. План-схема организации дорожного движения в непосредственной близости от образовательного учреждения с размещением соответствующих технических средств, маршруты движения детей и расположение парковочных мест

Образец схемы

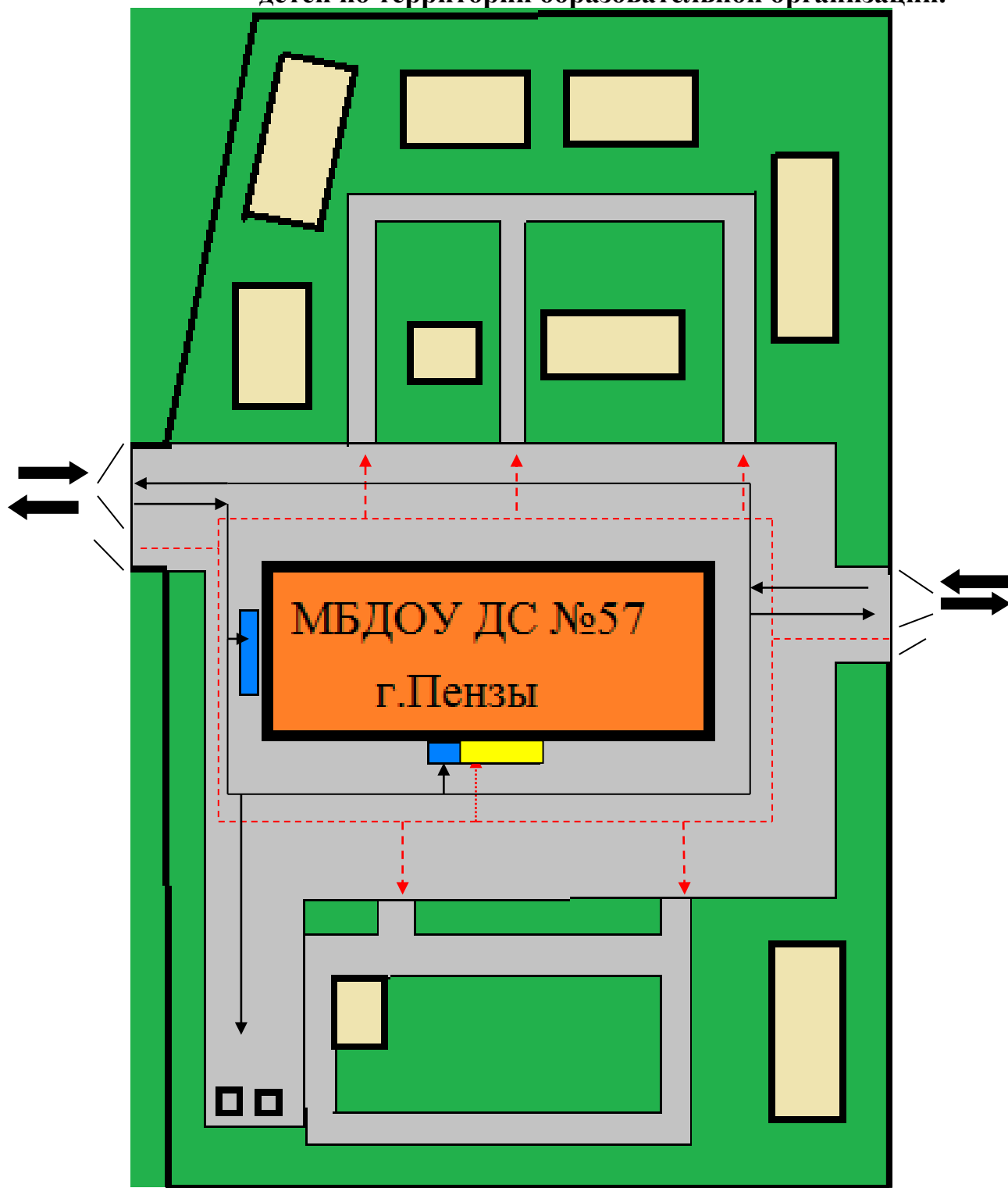








- Движение детей на территории ДОУ.
- Р Парковочные места

**Рекомендации к составлению план-схемы пути движения организации
дорожного движения в непосредственной близости от
образовательного учреждения с размещением соответствующих
технических средств, маршруты движения детей и расположение
парковочных мест**

На схеме указывается место соответствующих технических средств, маршруты движения детей и расположение парковочных мест

2. План-схема путей движения транспортных средств к местам разгрузки/ погрузки и рекомендуемые безопасные пути передвижения детей по территории образовательной организации.



-  Въезд/выезд грузовых транспортных средств.
-  Ограждение.
-  Движение детей на территории ДООУ.
-  Движение транспортных средств на территории ДООУ.
-  Центральный вход в ДООУ.
-  Выгрузка/загрузка грузовых транспортных средств.

Рекомендации к составлению план-схемы путей движения транспортных средств к местам разгрузки/ погрузки и рекомендуемые безопасные пути детей по территории образовательной организации.

На схеме указывается места въезда/выезда и движение на территории ДОУ транспортных средств, разгрузки/погрузки товара. А также передвижение детей по территории ДОУ.

На схеме обозначены:

- здание образовательной организации;
- въезд/выезд транспортных средств;
- пути движения транспортных средств и детей;
- ограждение территории образовательной организации.